

Quadrather



Permanente

Staubwolke „Süd-Permanente“: Streckenplan

Startort: Eis-Cafe Delizia, Priamosstr. 2a 50127 Bergheim-Quadrath

Grob-Orientierung:

Quadrath - (Die Strecke führt im 1. Drittel an der Erft entlang und ist dort identisch mit der „Kaiserroute“) bis Blessem - Bliesheim - Lommersum (K) - Niederberg - Pingsheim - Bergerhausen - Dorsfeld - Heppendorf - Ahe - Quadrath = 71km

Streckenverlauf im Detail, Bitte wenden!

Achtung!

Jeder fährt auf eigene Gefahr unter Einhaltung der Straßenverkehrsordnung. Die Strecke ist überwiegend mit guten Radwegen ausgestattet, die wir Sie bitten zu benutzen. Mit dem Tragen eines Helmes zur eigenen Sicherheit sind Sie gleichzeitig ein Vorbild für Kinder!

✂
RC Staubwolke Quadrath 74 e.V.




Vielen Dank, dass Du heute unsere RTF-Permanente Nr. **0662** gefahren bist. Wir hoffen Du hattest viel Spaß und bist gesund wieder zurückgekommen!

Damit Du die beiden Punkte auch in die Rangliste bei scan&bike eingetragen kannst haben wir diesen Coupon vorbereitet.

Du kannst den Code **784 397 390 053** auf <http://scan.bike> selbst erfassen oder zur nächsten RTF mitbringen.

2/0662/1055



Orte:	km	auffld.	Wegbeschreibung	Richtung
ab Eis-Cafe	0		Ahestr. ca.200 m dann rechts "Auf der Helle" bis Ende dann rechts bis Ortsausgang dann Radweg linke Seite benutzen, ca. 300 m hinter Ortsausgang, vor der Erftbrücke links. ("Erfttradweg folgen") 	
Horrem (li.liegen lassen)	3,2	3,2	an der Einmündg. zur Str. re. (linken Radweg benutzen!) ("Erfttradweg folgen") 	
	0,4	3,6	nach 400m an der 2. Erftbrücke links, entlang der kleinen Erft (ca.14 km "Erfttradweg folgen"). 	
Blessem	13,9	17,5	Hier verlassen wir den "Erfttradweg"und fahren links in den Ort. Weiter Richtung:	Frauenthal
Frauenthal	1,8	19,3	Richtung:	Bliesheim
Bliesheim	1,7	21,0	der Straße folgen, lange Rechtskurve, am Kreisverker 3. Ausfahrt Richtung:	Euskirchen
Lommersum	8,7	29,7	immer gerade aus bis Lommersum <u>Kontrollpunkt</u> : Am Ortseingang von Lommersum steht auf der linken Straßenseite ein Kreuz. Welche Jahreszahl steht darauf:	
(Kontrollpunkt)				<u>K:</u>
<u>Rückfahrt:</u>			Vom Kreuz aus geradeaus, an Einmündung rechts Richtung:	Zülpich
Niederberg	4,0	4,0	Kreuzung geradeaus in den Ort, Einmündung links = Bleistr. Richtung:	Borr
Borr	2,0	6,0		
Scheuren	1,8	7,8		
Weiler	1,4	9,2	Einmündung rechts, Richtung:	Köln
			von Erp links, Richtung:	Froitzheim
			bei km 44 rechts , Richtung:	Nörvenich
Pingsheim	9,0	47,9	Kreisverkehr geradeaus. Ab hier ständig geradeaus. Überqueren von 2 Kreuzungen. An der Stopstraße geradeaus (Landwirtschaftsstraße). nach einer Linkskurve weiter geradeaus, am Nörvenicher Militärflughafen vorbei.	
	4,2	52,1	Dann rechts, an Clemenshöfe vorbei Richtung:	Bergerhausen
Bergerhausen	2,6	54,7	links liegt eine Wasserburg an der Kreuzung B 264 geradeaus.	
Dorsfeld	1,4	56,1	Vor Dorsfeld am Kreisv. rechts abbiegen, und parallel zur Strasse bleiben bis Kreisv. Am Kreisverkehr. 3. Ausf. B477 richt. Bergheim nach 200m Kreisv. 1 Ausf. richt. Heppendorf	
Heppendorf	4,6	60,7	Am Kreisverkehr 1. Ausf. rechts, Richtung:	Ahe
			bis Kreuzung, dann links, nächste Straße rechts (Hansaremsgasse) immer gerade aus bis Ahe	
Ahe	2,0	62,7	geradeaus bis Ortseingang Quadrath	Quadrath-
Quadrath	8		Am Kreisverkehr Ziel	Ichendorf
Eis-Cafe		70,7	Eis-Cafe Delicia, Priamosstr. 2a	

